

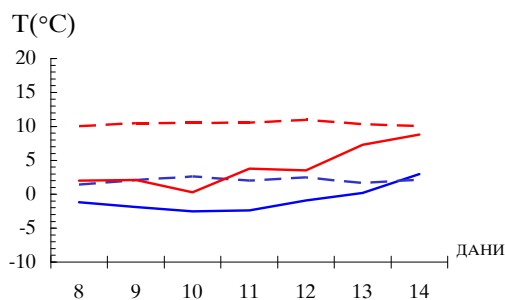
# КЛИМАТОЛОГИЈА

## ПРЕГЛЕД МАКСИМАЛНИХ И МИНИМАЛНИХ ТЕМПЕРАТУРА ВАЗДУХА ЗА ПЕРИОД ОД 8. ДО 14. МАРТА 2009. ГОДИНЕ

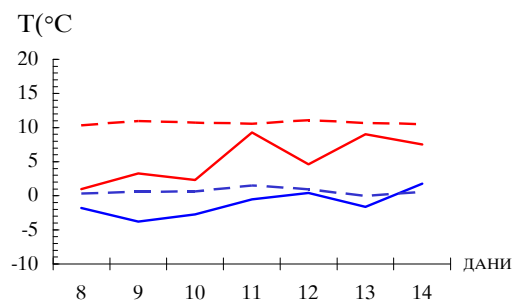
У периоду од 8. до 14. марта 2009. године максималне дневне температуре су на подручју Врања биле ниже од нормалних за 3 °С, а у осталим крајевима за 5 до 6 °С. Највиша температура је износила 11.2 °С, а измерена је 11. марта у Лесковцу.

Минималне температуре су у целој Србији биле ниже од нормалних за 2 до 4 °С. Најнижа температура је измерена 9. марта на Копаонику и износила је -12.3 °С.

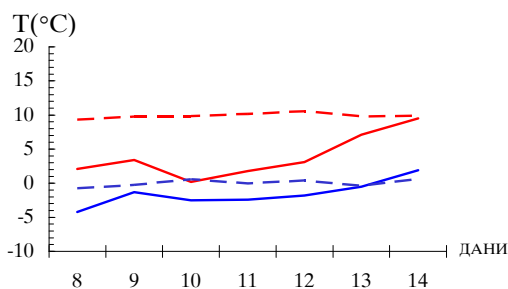
### БЕОГРАД



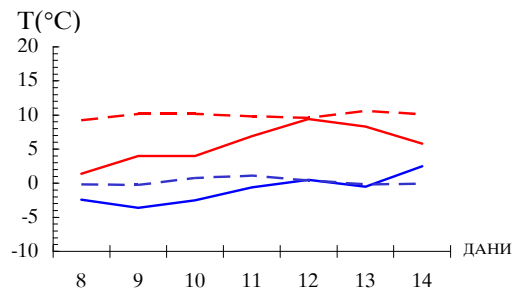
### НИШ



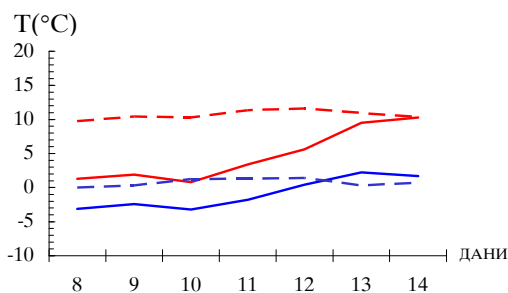
### НОВИ САД



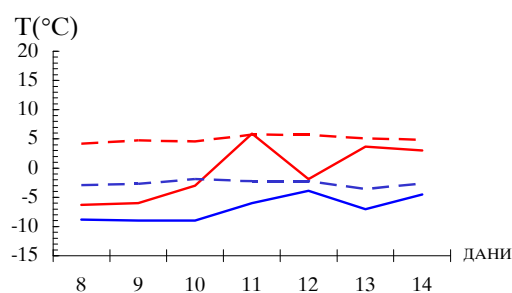
### ВРАЊЕ



### ЛОЗНИЦА



### ЗЛАТИБОР



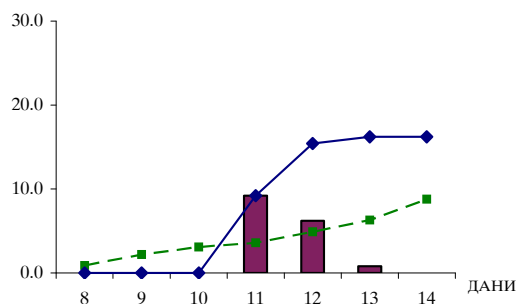
— максимална температура    - - - нормална максимална температура  
— минимална температура    - - - нормална минимална температура

# КЛИМАТОЛОГИЈА

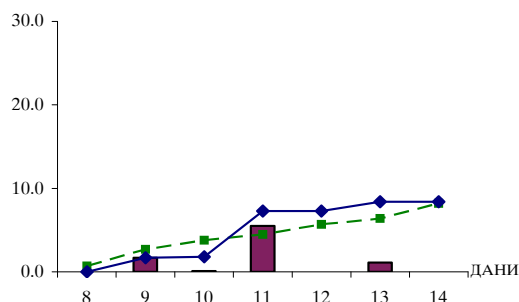
## ПРЕГЛЕД КОЛИЧИНА ПАДАВИНА ЗА ПЕРИОД ОД 8. ДО 14. МАРТА 2009. ГОДИНЕ

У периоду од 8. до 14. марта у већини места падавина је било током целе недеље, у количинама вишим од нормалних вредности, или у границама нормалних вредности. Максимална недељна количина падавина износила је 32.9 mm, а забележена је у Куршумлији. Максимална дневна количина је измерена у Лозници, 5. марта и износила је 27.2 mm.

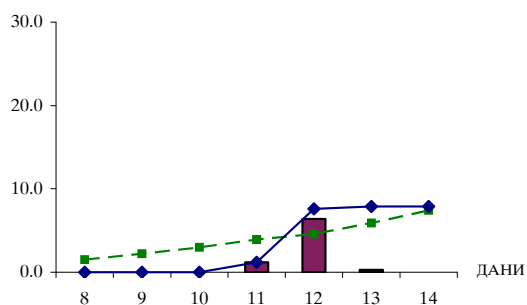
RR(mm) БЕОГРАД



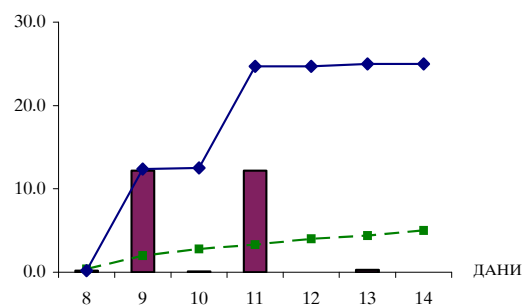
RR(mm) НИШ



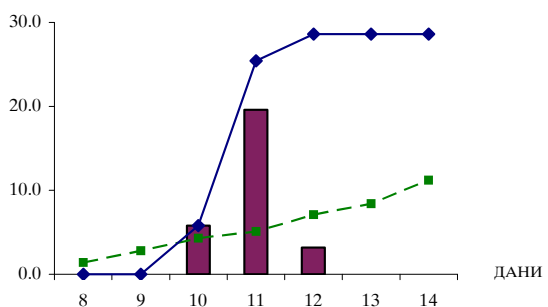
RR(mm) НОВИ САД



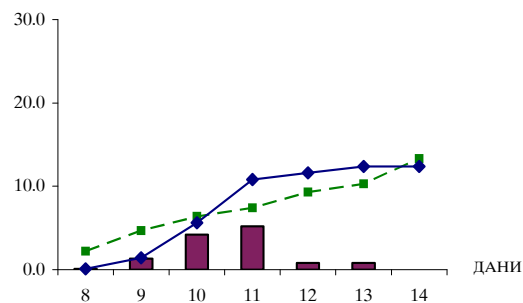
RR(mm) ВРАЊЕ



RR(mm) ЛОЗНИЦА



RR(mm) ЗЛАТИБОР



- - кумулативне нормалне  
количине падавина

■ дневне количине падавина  
— кумулативне количине падавина

# КЛИМАТОЛОГИЈА

ПРОСТОРНА РАСПОДЕЛА КОЛИЧИНА ПАДАВИНА  $U$  mm ЗА ПЕРИОД  
ОД 8. ДО 14. МАРТА 2009. ГОДИНЕ

